

5B

Itinérances

Saveurs et découvertes en OVA

Roadbook BOUCLE DE POULSEUR

Chaque jour, une nouvelle étape

Un service peut prendre en charge vos bagages

Esneux/Rond-Chêne/Poulseur/Esneux

Découvrez la nature, les producteurs locaux et leurs produits.



ovaturisme - www.ovaturisme.be



VISITWallonia.be

J'adopte la quiétude attitude



JE RESPECTE LE CALME
DE LA NATURE



JE TIENS MON
ANIMAL EN LAISSE



J'EMPORTE
MES DÉCHETS



JE NE CAMPE PAS
DANS LES BOIS



JE RESPECTE LA
QUIÉTUDE DES ANIMAUX



JE LIMITE MA CUEILLETTE
(MYRTILLES, CHAMPIGNONS,
FLEURS...)
À UN USAGE PRIVÉ



JE N'ALLUME
PAS DE FEU

LES VÉHICULES
À MOTEUR
SONT INTERDITS !



JE RESPECTE LA
SIGNALISATION ET JE RESTE
SUR LES CHEMINS

- 1 Afin de maximiser les chances de places vacantes chez les hébergeurs, prévoyez votre itinérance le plus tôt possible.
- 2 Les parcours n'étant pas balisés, il est vivement conseillé de télécharger la trace GPX.
- 3 Vous pouvez l'utiliser avec un GPS de randonnée, ou votre smartphone en téléchargeant l'application GPX Viewer (dedans, sélectionnez le fond OpenStreetMap).
- 4 En automne, vérifiez sur le site **ovatourisme.be** que certains tronçons ne sont pas réservés pour la chasse.

Numéros d'urgence :

Pompiers et ambulances : 112.

Police : 101.

Centre Anti-Poisons : 070/245 245.

#Boucle de Poulseur

Esneux
Rond-Chêne
Poulseur
Esneux



Télécharger le GPX

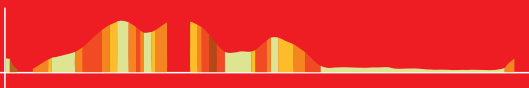
Distance : 13,25 km

Dénivellé + : 299 m

Dénivellé - : 300 m

Alt. min. : 84 m

Alt. max. : 248 m



Départ et arrivée :

Le Jardin des Miroirs

Rue Chamelot 3, 4130 Esneux



BOUCLE DE POULSEUR

Dos au **Jardin des Miroirs** ①, prenez à droite puis rapidement à gauche, au niveau de **l'Église Saint-Hubert** ②, descendez les escaliers sur votre droite, longez **Le Bar Laitier** ③ puis traversez le pont.



Église Saint-Hubert ②

De style gothique, elle a été construite vers 1900 par l'architecte Léonard de Liège. Elle a été bâtie sur le site de l'ancienne église, dont on parle déjà en 1263 dans un testament et qui a été démolie pour en faire une plus grande. Magnifique orgue CLERINX de 1856 classé.



Glacier Le Bar Laitier ③

Glacier artisanal situé à Esneux où vous pouvez déguster des glaces et sorbets, des crêpes sucrées et salées, de nombreux milkshakes. Rue Désiré Delville 1, 4130 Esneux Tél. : 0477/57 53 16 www.barlaitier.be

Suivez la nationale sur la droite après l'avoir franchie par le passage piéton, longez la **Statue Montéfiore** ④ puis le **Château Latour** ⑤ en ignorant deux routes sur votre gauche puis prenez la route qui monte sur votre gauche.



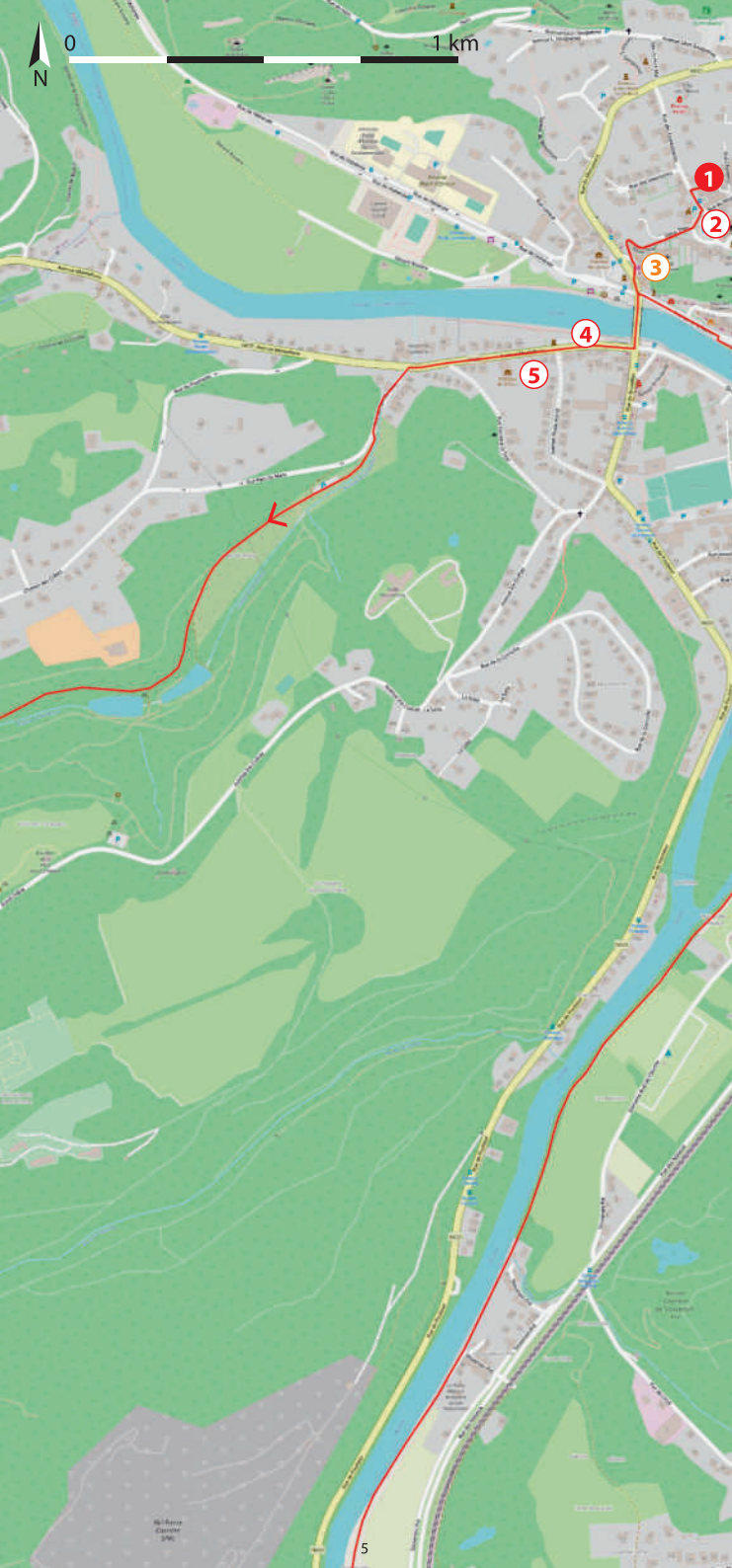
Statue Montéfiore ④

Érigé en 1908, en mémoire de Madame Montéfiore-Lévy, châtelaine du Rond-Chêne et bienfaitrice des pauvres.

Château Latour ⑤

Ancienne résidence des Comtes d'Esneux ce château est composé de bâtiments de style et d'époques différentes qui lui confèrent un caractère quelque peu disparate.

Prenez le premier chemin à gauche pour entrer dans le **Parc du Mary**.



Continuez toujours tout droit jusqu'au troisième lac que vous contournez par la gauche, soyez attentifs à la carte!

Prenez un sentier montant assez fort sur votre gauche, longeant un petit ruisseau, à l'Y tenez votre droite puis tenez votre gauche pour rejoindre la route que vous suivez vers la droite.

Continuez tout droit, dépassez le parking sur votre droite, ignorez un sentier sur votre gauche puis prenez directement après, un chemin sur votre gauche.

A un Y, prenez le sentier de gauche, faites un rapide droite / gauche pour revenir sur un chemin puis à l'Y, prenez le sentier de gauche, soyez attentifs à la carte!

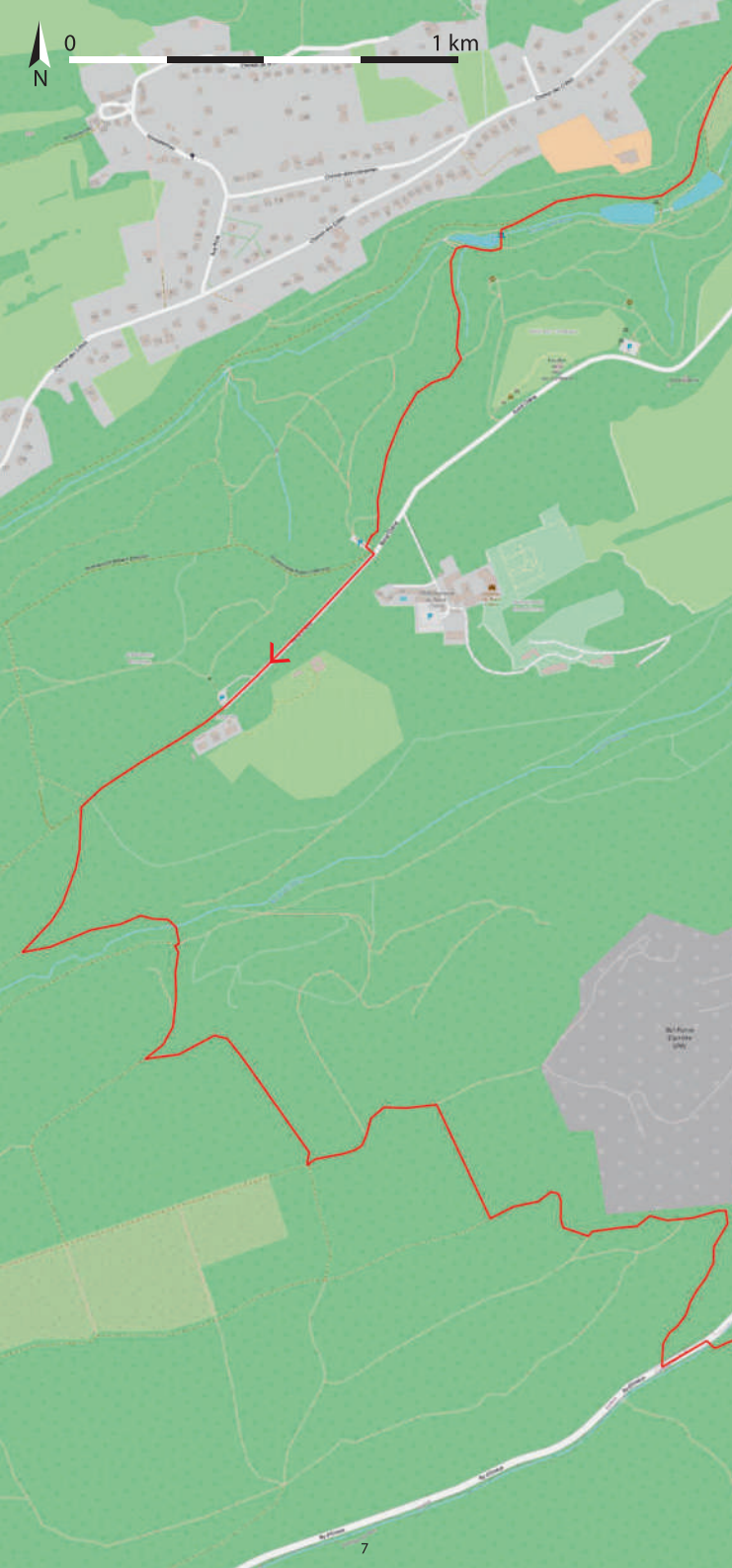
Au carrefour en X, prenez le chemin de gauche, ignorez deux sentiers sur votre gauche et au carrefour en T, prenez à gauche, ignorez deux sentiers sur votre droite et revenez sur une nationale que vous traversez (prudence!).

Le parc du Mary (voir page 4)

Son nom est une dérivation locale de l'expression wallonne mâva ry, qui signifie mauvais ruisseau. En 1882, la propriété est acquise par la famille Montéfiore qui autorise l'accès du parc au public. Propriété communale

depuis 1914, le parc, qui s'étend sur vingt-deux hectares, fait partie d'un ensemble de cent hectares de parc et de forêts et est parcouru de nombreux sentiers. On y trouve une grande diversité d'essences d'arbres plusieurs fois centenaires, de magnifiques étangs ainsi qu'une faune et une flore intéressantes. Depuis les années 2000, on y a notamment vu le retour du castor.





Descendez-la vers la gauche sur 100 M puis prenez un chemin sur la droite (un léger détour vous fera découvrir la brasserie locale **L'Expériment'Ale** ⑥).



L'Expériment'Ale ⑥

Située dans les vestiges d'un ancien moulin, l'Expériment'ale est une brasserie mais aussi un restaurant et un shop spécialisés dans les bières exceptionnelles, sans oublier un espace de jeu intérieur et extérieur pour les enfants mais aussi une équipe de zythologues proposant une multitude d'activités ou d'ateliers.

Visite de la brasserie sur réservation.

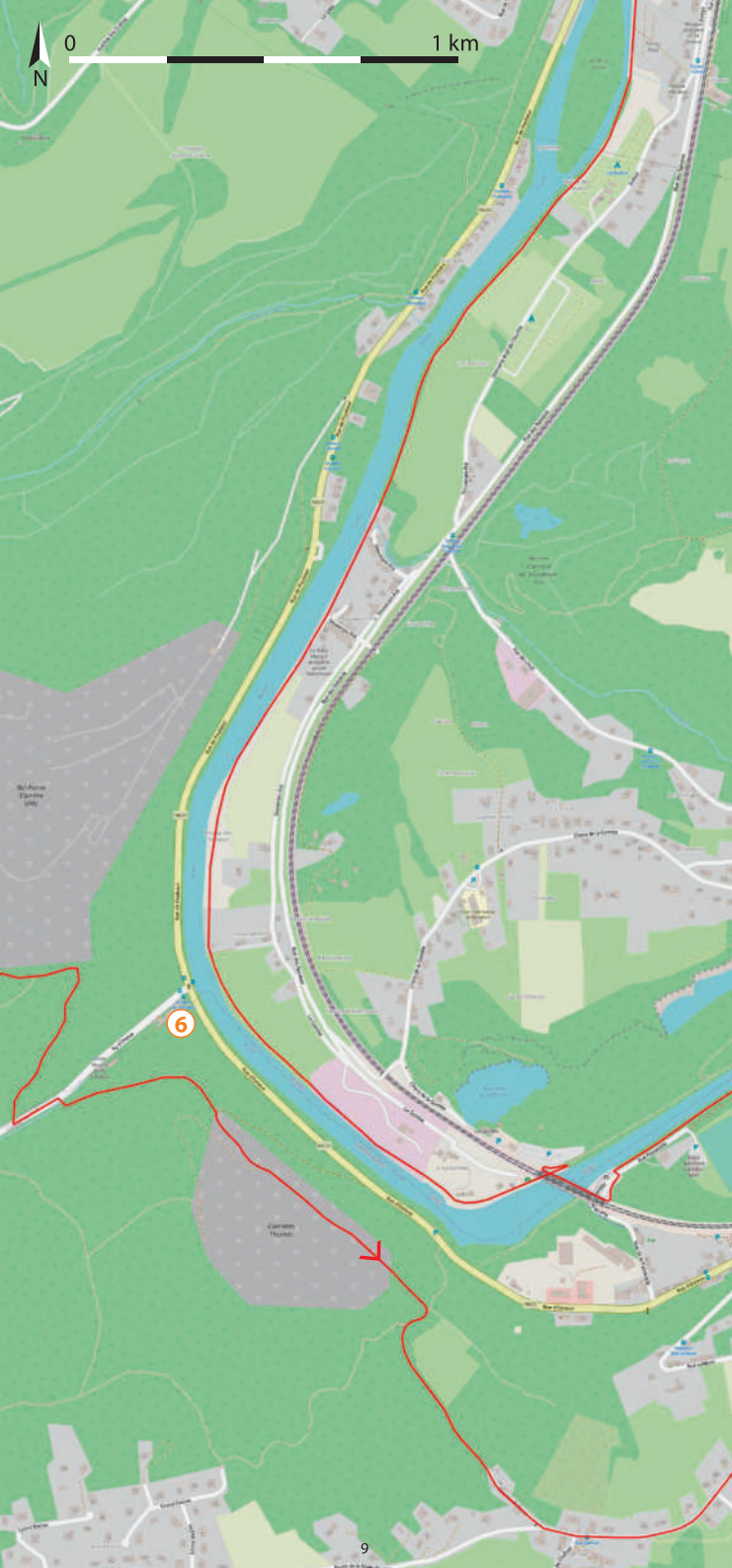
RyD'Oneux 1 - 4130 Esneux

Tel.: 04/223 66 35

www.lexperimentale.be



Continuez tout droit en ignorant un chemin sur la gauche puis un sur la droite, quand le chemin tourne à droite puis à gauche, ignorez les sentiers sur les côtés et rejoignez une route, soyez attentifs à la carte !



Descendez la route vers la gauche, ignorez une route sur votre droite pour passez à côté de la **Brasserie Forêt** ⑦, au carrefour en X allez tout droit, la route devient sentier puis rejoint une route qui arrive sur la nationale.



Brasserie Forêt ⑦

C'est sur les hauteurs et en pleine campagne dans une ancienne école de village datant de 1909, située en bordure



d'un parc avec une vue plongeante sur la vallée, que la «Brasserie Artisanale Forêt» fabrique ses propres bières (blonde, brune, triple, noire...). C'est l'endroit idéal et authentique pour vous arrêter et rencontrer Manu et Ariane qui vous accueilleront afin de visiter leur installation et déguster leurs produits

Rue Lelièvre 79, 4171 Poulseur

Tel.: 0498/45 09 81

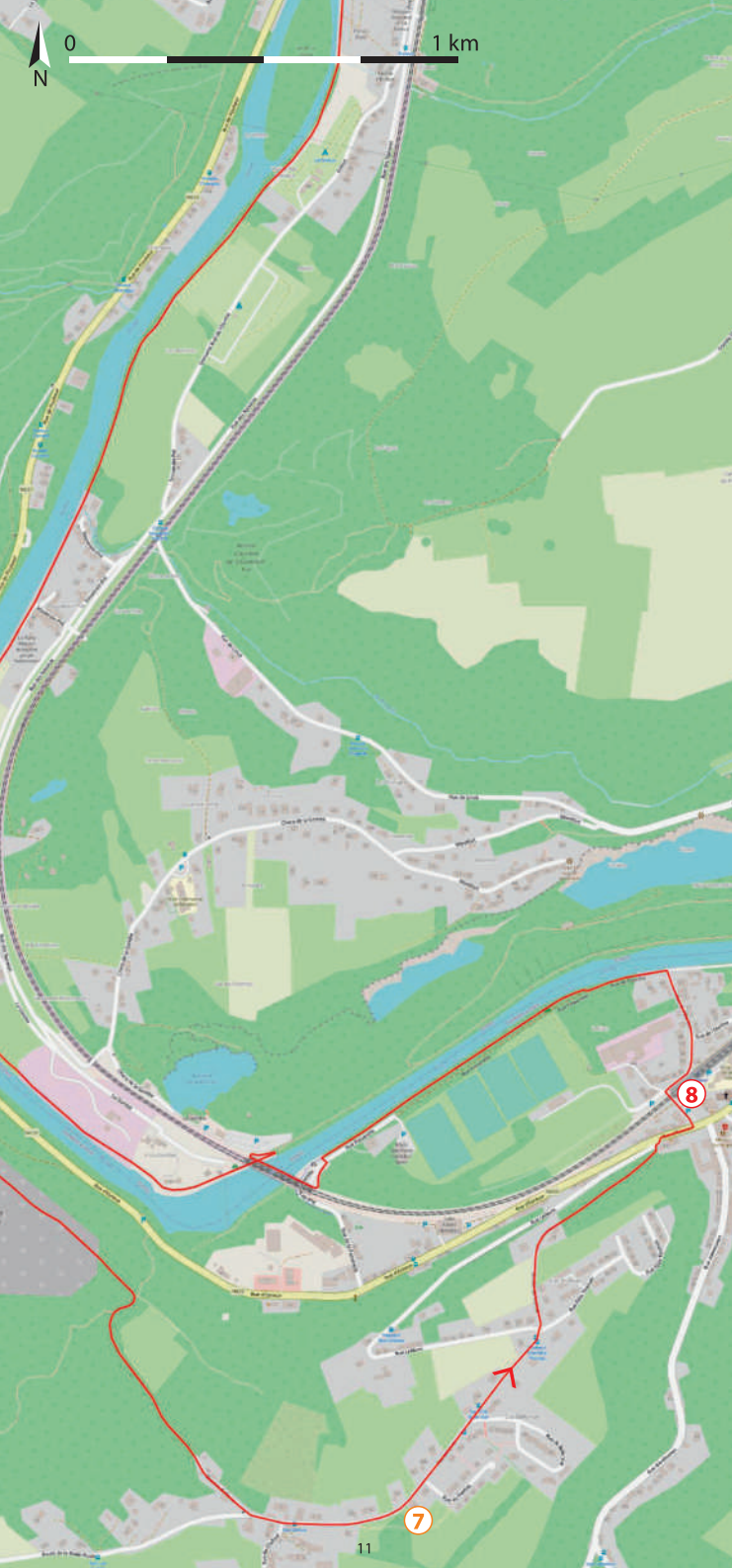
www.brasserie-artisanale-foret.business.site

 *[brasserieartisanaleforet](https://www.facebook.com/brasserieartisanaleforet)*

Traversez-la (prudence !) et longez-la sur la droite pour arriver sur la Place Puissant où vous trouverez **de l'horeca, l'Eglise Sacré Cœur, la Maison du peuple et la tour Reinhardstein** ⑧ (un léger détour vous amène à une pharmacie).

Au fond de la place, traversez le chemin de fer et prenez à droite, la route rejoint la rivière et vous prenez à gauche jusqu'à passer au-dessus de la rivière grâce au pont du chemin de fer.

Après ce pont, un lacet vers la droite vous permet de passer en-dessous.



La Maison du Peuple ⑧

En 1898, Poulseur compte de nombreuses carrières. les ouvriers carriers, groupés en société coopérative, acquièrent ce vaste immeuble pour y installer une salle de réunion, un café, un magasin et un dépôt de charbon. Incendié par l'occupant allemand en 1917, le bâtiment est reconstruit en 1921 dans le style devenant à la mode à cette époque : le style art déco. En 1997, l'immeuble, devenu vétuste, est racheté par la commune de Comblain-au-Pont pour être entièrement restauré et rouvert en 2008. Il abrite maintenant l'espace numérique, la bibliothèque et une salle de spectacle.




Continuez ensuite tout droit sur le RAVeL pendant 3 km jusqu'à revenir à Esneux où vous trouverez Les Tuileries, pharmacie et autres commodités et éventuellement, le Marché Local d'Esneux.

Continuez jusqu'à longer **Le Bar Laitier** ⑨ puis remontez les escaliers pour rejoindre **le Jardin des Miroirs**. ⑩

Jardin des Miroirs ⑩

Maison de caractère dans une ruelle très calme à 5 minutes à pied du centre du village. Vous découvrirez son superbe jardin, labellisé "Réseau Nature".



Rue Chamelot 3, 4130 Esneux

Tél.: 0498/147436

 [LeJardindesMiroirs](#)



Tour Reinhardstein

Cet ancien donjon, restauré en 2010-2013 pour devenir une habitation privée, constituait une enclave défensive d'une seigneurie du duché de Luxembourg face au Prince-Évêque de Liège. À l'origine propriété des Many, elle passe au XIV^{ème} siècle dans les mains de la famille stavelotaine des Weismes, sires de Reinhardstein. L'ensemble remonte sans doute à la fin du XIII^{ème} siècle et a, chose rare, été assez peu remanié depuis. L'imposant donjon d'habitation prend place au cœur d'un site fortifié, situé sur un éperon rocheux qui domine l'Ourthe et le village. Il est entouré d'une enceinte polygonale dotée d'une citerne. La tour, quasi carrée, a été bâtie en moellons de grès local. Elle comptait cinq étages à l'origine. Elle a, par la suite, été exhaussée d'un niveau supplémentaire. Le donjon mesure aujourd'hui quelques 19,5 m de hauteur pour 9 à 9,65 m de côtés. Il est renforcé par des chaînes d'angle en grès et en calcaire.



Les vestiges de canal de l'Ourthe

Le canal de l'Ourthe est un projet industriel entrepris au début du XIX^{ème} siècle pour relier par voie d'eau la Meuse et la Moselle.

Le projet est soutenu par Guillaume Ier des Pays-Bas.

L'entreprise, entamée en 1827, sera affectée par des problèmes de financement. Les incertitudes liées à l'avenir géopolitique de la région après la révolution belge de 1830 et l'invention du chemin de fer mineront le projet.



Néanmoins, un canal latéral à l'Ourthe fût mis en service en 1847 entre Angleur et Comblain-au-Pont ; il devait initialement être prolongé jusque La Roche-en-Ardenne en vue de permettre la desserte des localités situées le long de l'Ourthe.

Sur ce canal 17 écluses furent construites entre Angleur et Comblain-au-Pont, dont vous pouvez encore observer des vestiges (à Chanxhe (entre Poulseur et Comblain-au-Pont) en suivant le RAVeL).

L'exploitation entre Tilff et Comblain est abandonnée à l'époque de la Première Guerre Mondiale, et la section restante est régulièrement utilisée jusque 1948. Le canal en amont d'Angleur sera alors progressivement remblayé.



Retrouvez toutes les possibilités de parcours sur notre site



MAISON DU TOURISME

OVA

OURTHE-VESDRE-AMBLÈVE

MAISON DU TOURISME OURTHE-VESDRE-AMBLÈVE

Rue de Louveigné, 5A

4920 Remouchamps

Tel.: +32 (0)4 384 35 44

info@ovaturisme.be - [Facebook.com/tourismeOVA](https://www.facebook.com/tourismeOVA)

www.ovaturisme.be