



Itinérances
Saveurs et découvertes en OVA

Roadbook #L'EPICURIENNE



Chaque jour, une nouvelle étape

Un service peut prendre en charge vos bagages

Comblain-La-Tour/Tavier/Esneux/Comblain-La-Tour.

Découvrez la nature, les producteurs locaux et leurs produits.



ovaturisme - www.ovaturisme.be



VISITWallonia.be

J'adopte la quiétude attitude



JE RESPECTE LE CALME
DE LA NATURE



JE TIENS MON
ANIMAL EN LAISSE



J'EMPORTE
MES DÉCHETS



JE NE CAMPE PAS
DANS LES BOIS



JE RESPECTE LA
QUIÉTUDE DES ANIMAUX



JE LIMITE MA CUEILLETTE
(MYRTILLES, CHAMPIGNONS,
FLEURS...)
À UN USAGE PRIVÉ



JE N'ALLUME
PAS DE FEU

LES VÉHICULES
À MOTEUR
SONT INTERDITS !



JE RESPECTE LA
SIGNALISATION ET JE RESTE
SUR LES CHEMINS

- 1 Afin de maximiser les chances de places vacantes chez les hébergeurs, prévoyez votre itinérance le plus tôt possible.
- 2 Les parcours n'étant pas balisés, il est vivement conseillé de télécharger la trace GPX.
- 3 Vous pouvez l'utiliser avec un GPS de randonnée, ou votre smartphone en téléchargeant l'application GPX Viewer (dedans, sélectionnez le fond OpenStreetMap).
- 4 En automne, vérifiez sur les sites des communes traversées que certains tronçons ne sont pas réservés pour la chasse.

Numéros d'urgence :

Pompiers et ambulances : 112.

Police : 101.

Centre Anti-Poisons : 070/245 245.

#L'EPICURIENNE

Journée 1/3

Comblain-la-Tour

Tavier



Télécharger le GPX

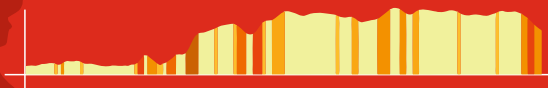
Distance : 16,13 km

Dénivellé + : 366 m

Dénivellé - : 255 m

Alt. min. : 106 m

Alt. max. : 287 m



Adresse départ : Hôtel Impéri'Alé

Rue du Parc 1, 4180 Hamoir

Adresse arrivée : Au fil de la Magrée

Chemin du Bois du Moulin 31, 4163 Tavier



Journée 1

#L'EPICURIENNE



Dos à l'**Hôtel Imperi'Ale** ①, prenez à gauche et traversez le pont puis à gauche pour rejoindre le RAVeL au bord de la rivière, que vous suivez vers la gauche pour passer en dessous du pont.

Continuez sur à peu près 3 km et quand il remonte sur la nationale, traversez là (prudence !) et entrez dans la Rue Emile Vandervelde, juste en face de vous, où vous trouverez la brasserie **Une Bonne Pipe**. ②



Une Bonne Pipe ②

Brasserie artisanale

Rue E. Vandervelde 3, 4170 Comblain-au-Pont

Tél.: 0479/44 13 81

www.brasserie-une-bonne-pipe.webnode.be

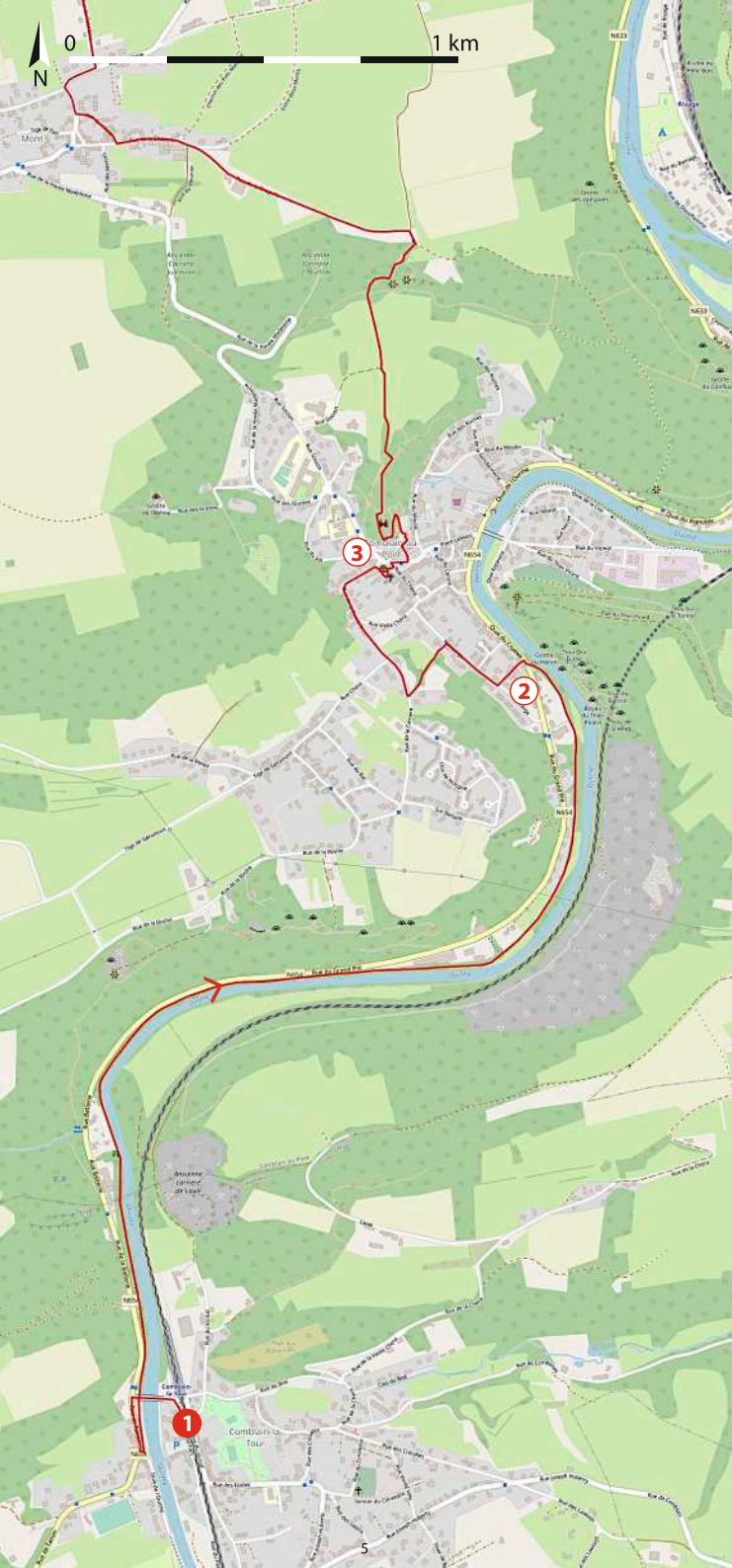
brasserieunebonnepipe@gmail.com

L. 9-17h - Sur RDV

A la fin de la rue, prenez à droite, puis après avoir laissé une route sur votre droite, prenez le sentier qui monte sur votre gauche pour rejoindre une route que vous descendez sur la droite, puis laissez une route sur votre gauche puis une sur votre droite.

La route tourne sur la droite puis, avant d'arriver au rond-point, prenez les petits escaliers sur votre droite, qui vous mènent à l'**Eglise Saint-Martin** que vous suivez ensuite vers la gauche pour arriver sur la Place Leblanc où vous trouvez **Le Relais du Terroir**, ③ pharmacie et autres commodités.

Dépassez la terrasse du **Relais du Terroir** et longez-la en prenant le chemin, sur votre gauche, qui va vous faire sillonner entre les sculptures jusqu'à arriver au sommet et admirer un point de vue et la **Tour Saint-Martin**, ③ que vous contournez.



0

1 km

N

3

2

1

5

Derrière elle se trouve le **Musée de Sculptures en Plein Air** ④ que vous traversez presque en ligne droite, soyez attentifs à la carte !

Lorsque vous sortez du bois, continuez tout droit jusqu'à ce que la route s'incurve vers la gauche et prenez le sentier entre les champs en face de vous jusqu'à rentrer dans les bois au pied des **Roches Noires**.

Un forte montée dans ces bois vous permet de rejoindre une route, soyez attentifs à la carte !

Suivez cette route vers la gauche jusqu'au Y où vous prenez à gauche la Rue de la Chapelle où vous trouvez **la Fromagerie des 2 Monts** ⑤




Fromagerie des 2 Monts ⑤

Fromages, yaourts, maquées, fromages frais,...

Rue de la Chapelle 44,
4170 Comblain-au-Pont

Tél.: 0470/67 09 09

 **Pascale - La Fromagerie des 2 Monts**
pascale.burette@outlook.com

S. : 10-18h

Continuez jusqu'au centre du village en ignorant deux chemins sur votre droite et prenez ensuite à droite la Rue du Village qui au T, bifurque à droite où vous trouverez


les vergers des Jardins du Mont. ⑥



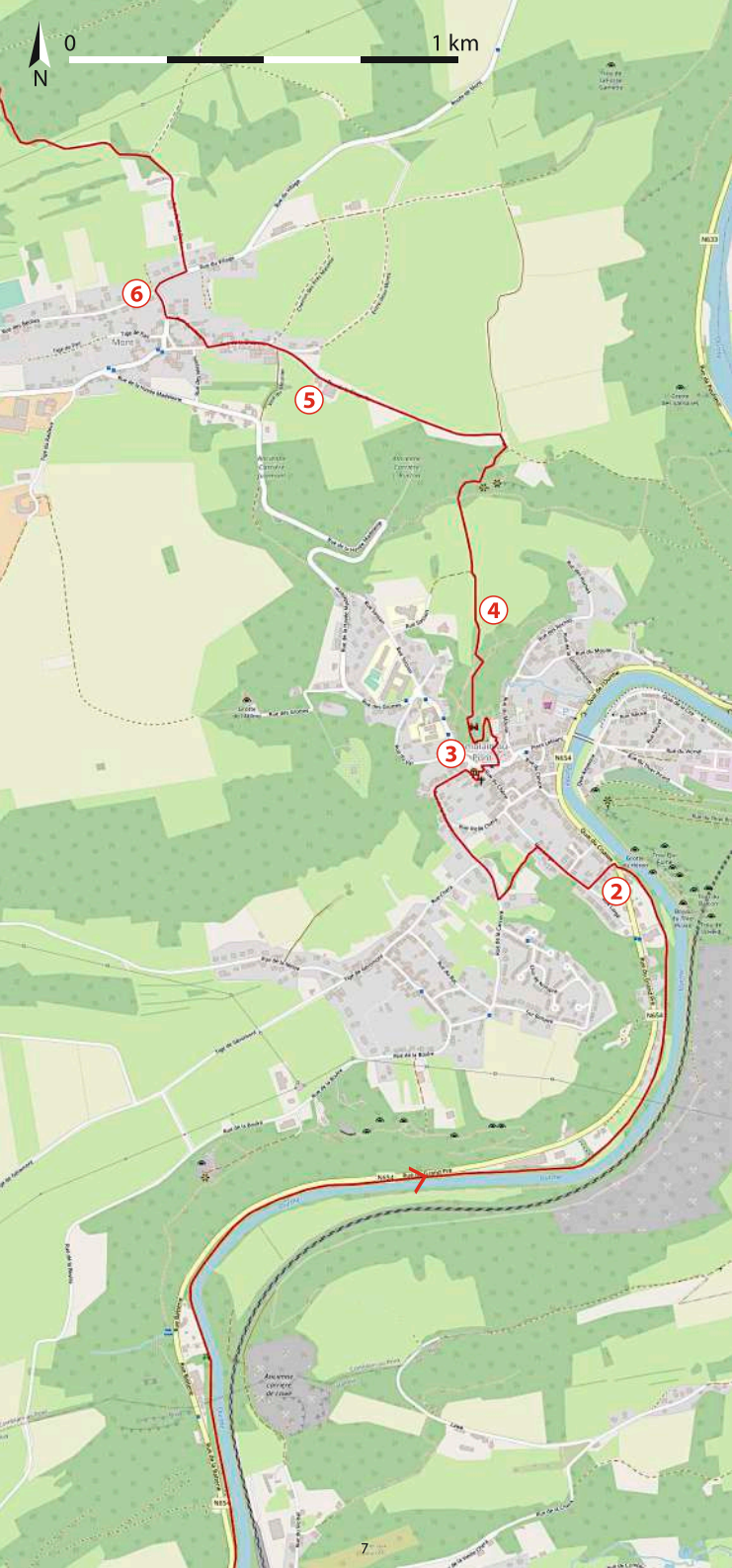
Vergers des Jardins du Mont ⑥

Maraîcher

Rue du Village 21, 4170 Comblain-au-Pont
Tél.: 0486/64 67 65

 **Les Jardins de Mont**
lesjardinsdemont@gmail.com

Vergers visible depuis le sentier et visites guidées sur RDV



Au carrefour prenez à droite puis directement à gauche la Rue du Petit Bois, qui se transforme en chemin puis au Y, prenez à gauche.

Le chemin se transforme en sentier que vous suivez à travers champs puis en longeant un bois et au Y, prenez à gauche et continuez toujours tout droit, en ignorant les autres chemins sur les côtés.

Parenthèse

Tour Saint-Martin ③ (voir page 4)

La tour se situe au sommet d'un éperon rocheux surplombant la place Leblanc de Comblain-au-Pont, en rive gauche de l'Ourthe. Elle se situe au milieu de l'ancien cimetière et procure une vue panoramique sur le village, la vallée de l'Ourthe et ses rochers. Au pied de cet éperon rocheux, se trouve le donjon de Monthuy..

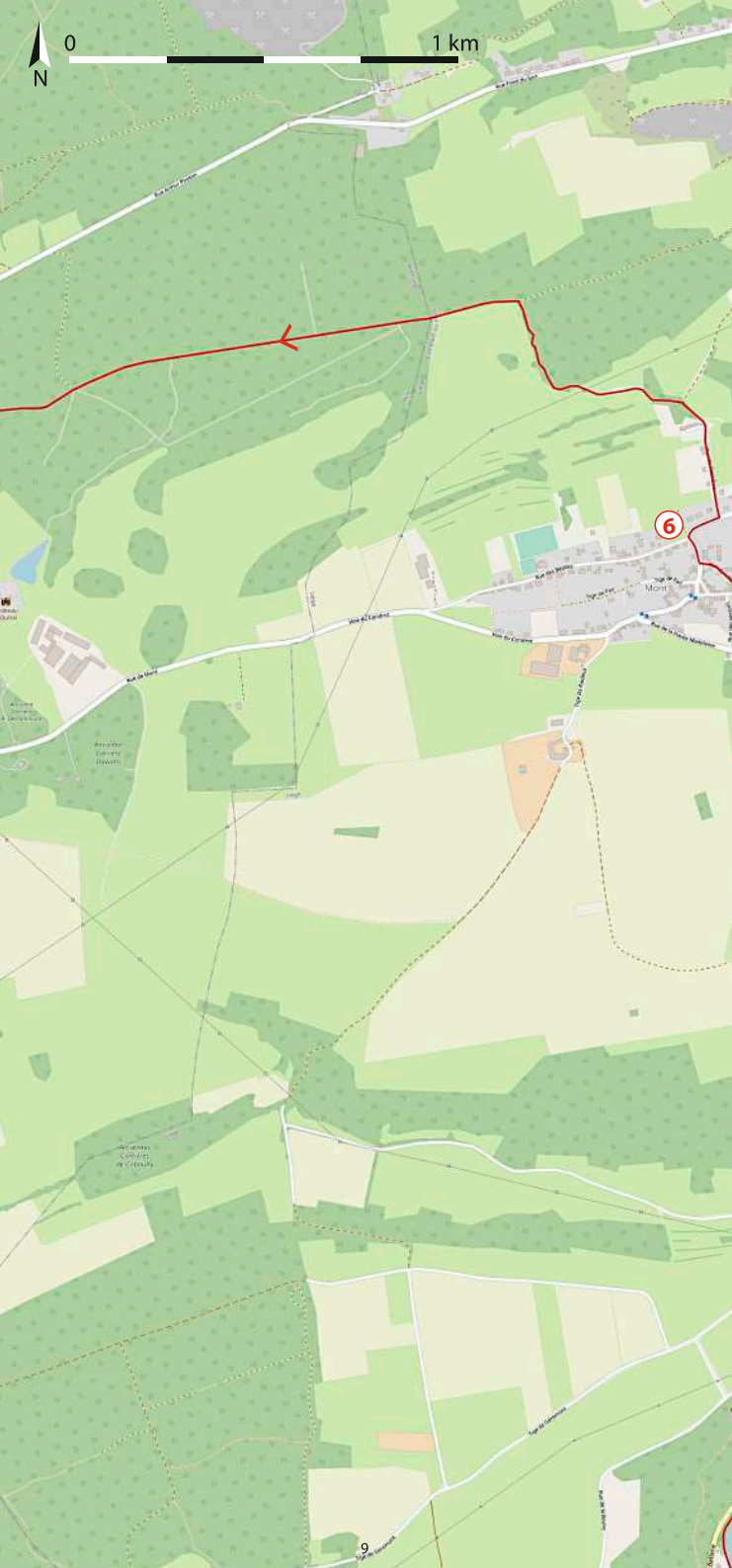
Au départ de la Tour découvrez l'expo permanente de sculpture des symposium de Comblain.



Grottes et musée du pays d'Ourthe - Amblève

Ne manquez pas de visiter les grottes de Comblain ainsi que le dynamique musée situé à côté de l'église Saint-Martin.





6

9

Rejoindre la Rue Al Bégasse.

Au carrefour en X prenez à gauche, puis ignorez une route sur votre gauche pour prendre à droite la Rue de la Citadelle, puis rapidement à gauche, un chemin qui devient sentier à travers champs.

En revenant sur la route que vous suivez à gauche, prenez, 10 M plus loin, la Rue Thier des Vignes sur votre gauche puis directement à droite, un sentier qui s'enfonce entre champs et maisons.

Traversez la route suivante puis continuer tout droit sur une route qui redevient sentier jusqu'à arriver sur l'Avenue de l'Abbaye où vous trouverez sur votre droite l'**Avouerie d'Anthisnes**, ⑦ à ne pas manquer!



Avouerie d'Anthisnes ⑦

En plus d'accueillir le musée de la bière cet imposant château de XVIIème siècle affublé de son donjon du XIIème siècle vous propose une boutique de produits du terroir et de nombreuses bières à emporter ou déguster sur place.

Avenue de l'Abbaye 19, 4160 Anthisnes

Tél.: 04/383 63 90

www.avouerie.be

info@avouerie.be

Ma. au D. : 10-18h

Dos à l'Avouerie, prenez à droite et continuez jusqu'à ce que la route tourne à droite et prenez ensuite sur la gauche la Rue du Pouhon puis sur la droite, la Rue Saint-Roch.

A l'Y, continuez tout droit, passez devant **Cabri E Bella** ⑧ et continuez tout droit jusqu'à une route que vous traversez (prudence !) pour prendre devant vous un chemin empierré.

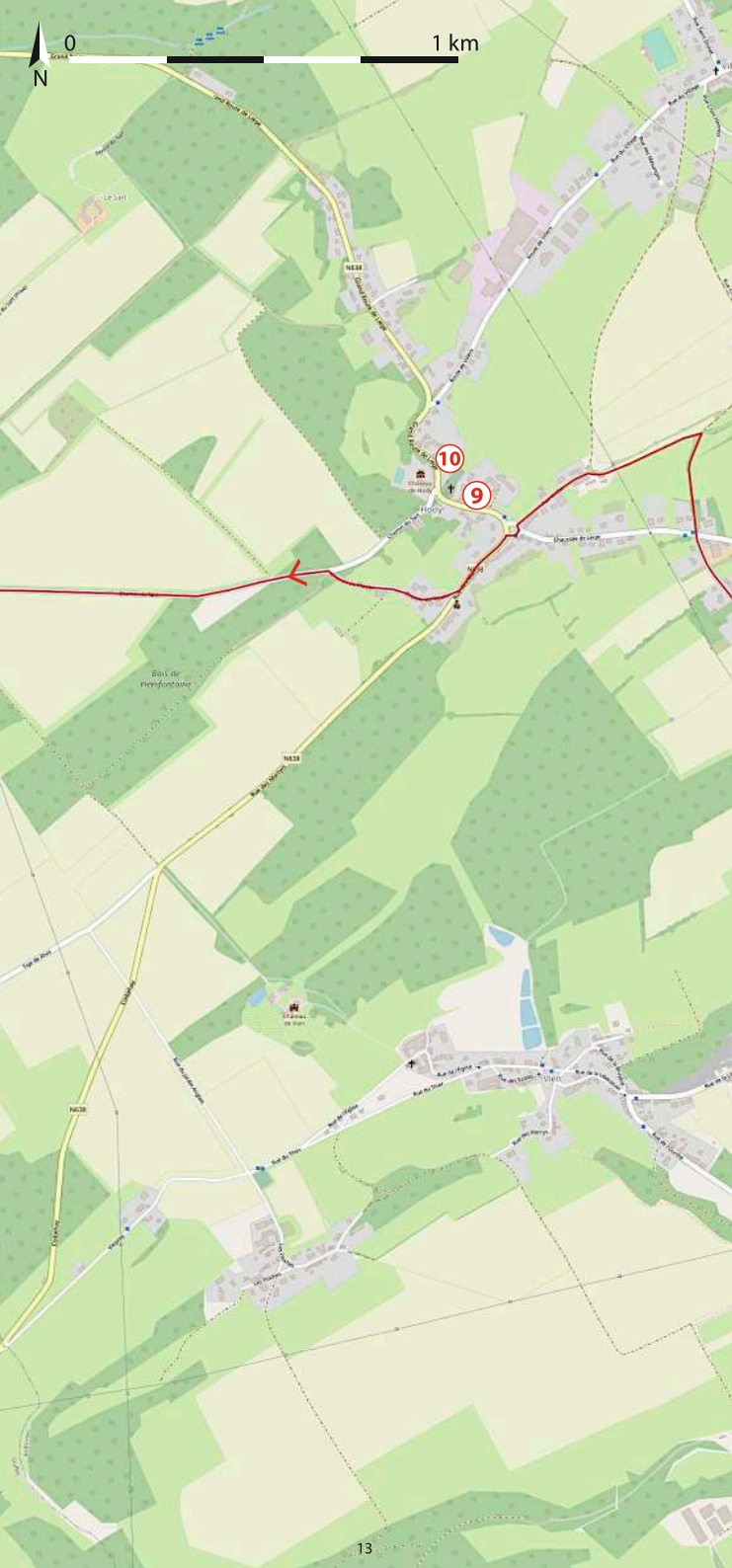


0

1 km

8

7





Cabri E Bella ⑧

Chèvrerie et fromagerie. Fromages frais au lait cru de chèvre (les P'tits Cabri) nature ou épicé.

Rue Henri Fays 40, 4160 Anthisnes


Tél.: 0494/59 21 33

 Cabri È Bella

melacollinge@yahoo.fr

S. : 10h30-12h30 et 13h30-16h

À l'Y prenez à gauche et rejoignez la Rue Vinâve qui vous mène à un rond-point (un léger détour vous permet de voir **Le Jardin d'Antan** ⑨ et **l'Église Saint-Pierre**). ⑩



Le Jardin d'Antan ⑨

En étant producteur, au contraire des marchands, ils récoltent uniquement les marchandises dont ils ont besoin, et au bon moment pour la maturité. Ce qui évite de passer de nombreux jours en frigo, et peut-être de devoir mûrir sous votre lampe de cuisine.

Grand Route de Liège 6, 4160 Anthisnes

Tél.: 0477/94 11 44

www.jardindantan.be

info@jardindantan.be

Ma., J., V. : 13-19h, Me. : 10-19h, S. : 10-18h.



Église Saint-Pierre ⑩

D'origine castrale et de style roman, l'église fut bâtie dès le XI^e siècle. Le riche décor intérieur est cependant de style baroque (XVI^e siècle au XVIII^e siècle) et a été dernièrement rénové.

Allez tout droit et longez la nationale sur plus ou moins 200 M puis prenez à droite le Chemin du Moulin jusqu'au T où vous prenez à gauche le Chemin du Sart.

Suivez ce chemin, toujours tout droit, en évitant les autres sentiers et chemins sur les côtés, jusqu'à arriver Au Fil de la Magnée. que vous suivez toujours tout droit jusqu'**Au Fil de la Magrée.** 11



Au Fil de la Magrée 12

Cette demeure de caractère se situe dans le hameau de Moulin, à Tavier, aux confins de deux magnifiques régions que sont le Condroz et l'Ourthe-Ambève.

Pendant des siècles, les eaux de la Magrée actionnèrent les roues de six moulins, qui ne sont maintenant plus en activité.

Chem. du Bois de Moulin 31, 4163 Anthisnes

Tél.: 0493 91 92 89

www.aufildelamagnee.com

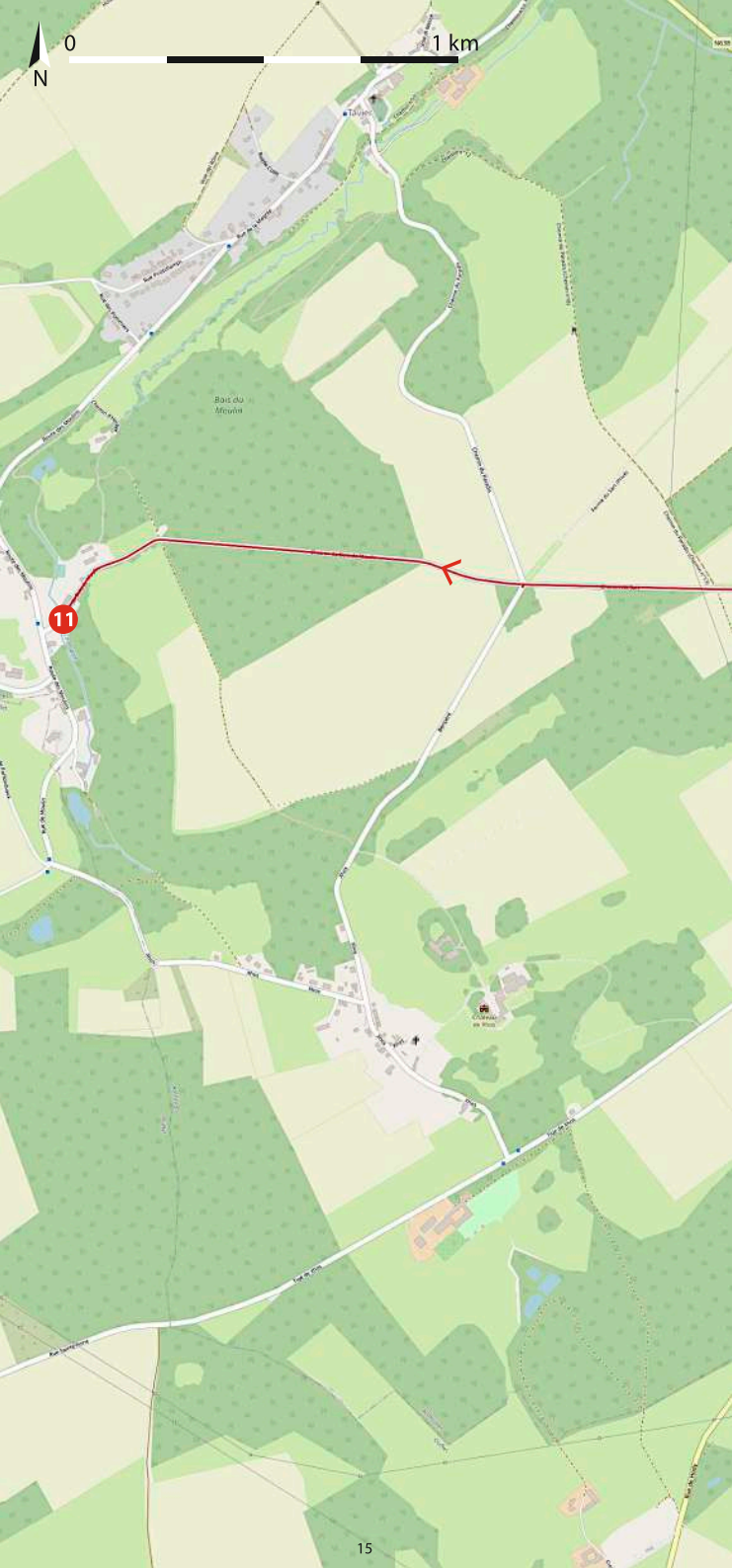
info@aufildelamagree.com



Hôtel Impéri'ALE 1 (voir page 4)

l'Impéri'ALE est né de l'amour des propriétaires pour les bières de caractère. De cette passion est d'ailleurs également née l'Experiment'ALE, une bière spéciale brassée à quelques kilomètres de l'hôtel.

Ouvert en juillet 2019, cet établissement dispose de 8 chambres spacieuses dont 3 Suites, parfaitement équipées, et subtilement décorées dans l'univers de la brasserie. Une ambiance chaleureuse qui vous fera presque oublier que vous êtes à l'hôtel!



0

1 km

N

11

Bai du Meunin

Collège de Meunin



#L'EPICURIENNE

Journée 2/3

Tavier
Esneux



Télécharger le GPX

Distance : 18,88 km

Dénivellé + : 390 m

Dénivellé - : 491 m

Alt. min. : 38 m

Alt. max. : 271 m



Adresse départ : Au fil de la Magrée
Chemin du Bois du Moulin 31, 4163 Tavier

Adresse arrivée : Le Jardin des Miroirs
Rue Chamelot 3, 4130 Esneux



Journée 2

#L'EPICURIENNE

Dos **Au Fil de la Magrée** ①, remontez la route sur votre gauche et prenez un sentier à gauche qui s'enfonce dans les bois.

Au T, prenez à droite pour rejoindre le Chemin d'Hérêye.

Juste avant de rejoindre la route, prenez à droite un sentier entre haies et champs jusqu'à arriver au niveau de **l'Eglise Saint-Martin**. ②

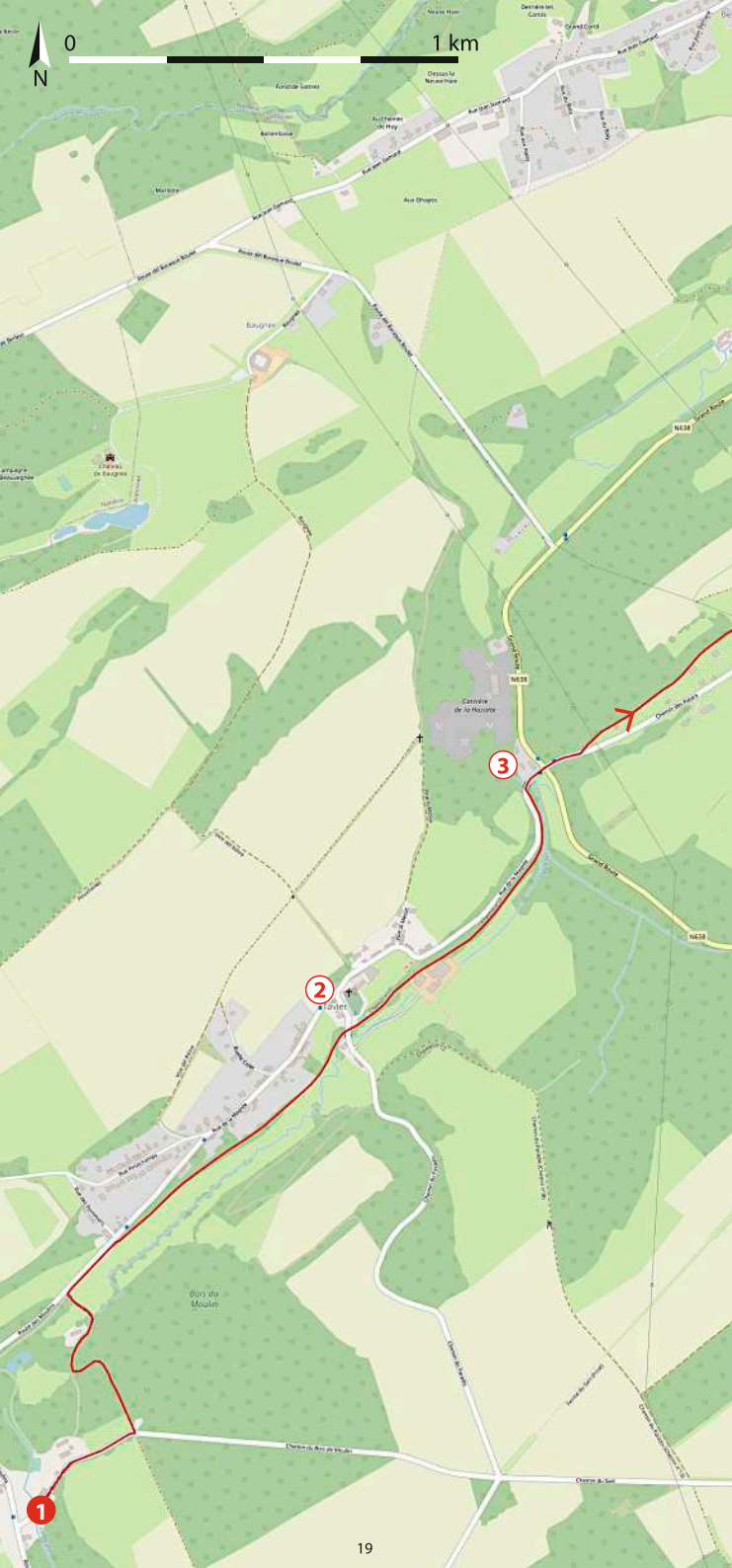


Eglise Saint-Martin. ②

L'actuelle église Saint-Martin date de 1765 puis fut agrandie en 1852. Elle est construite en briques et moellons calcaires. Ses orgues sont classés.

Traversez la route puis le parking en allant tout droit et continuez jusqu'à rejoindre la route et avoir sur votre gauche la **Taverne A Tultay**. ③

Traversez la nationale (prudence !) et allez tout droit sur le Chemin des Patars que vous remontez un peu jusqu'à prendre à gauche un chemin bétonné puis rapidement empierré.



0 1 km

1


2

3

Au carrefour, allez tout droit Rue Dèl Creû et au suivant, tenez votre droite puis tournez à droite Rue Basse Voie.

Ignorez la route sur votre gauche et continuez tout droit jusqu'au carrefour suivant où vous prenez à gauche puis ignorez la route de gauche pour continuez sur Tiyou d'Hestreu.

Au carrefour en X, prenez à gauche le Chemin dèl Haye li Dame qui vous mène à **l'Abeille au Bois Dormant**. ④



l'Abeille au Bois Dormant ④

C'est le beau projet de Justine et Amaury qui proposent des produits en rapport avec le miel et les abeilles (miel, cosmétique, bougies...) dans le respect total de celles-ci.

Lagrange 16, 4160 Anthisnes

Tél.: 0499 18 38 53

abeille-au-bois-dormant.shop

info@abeilleauboisdormant.be

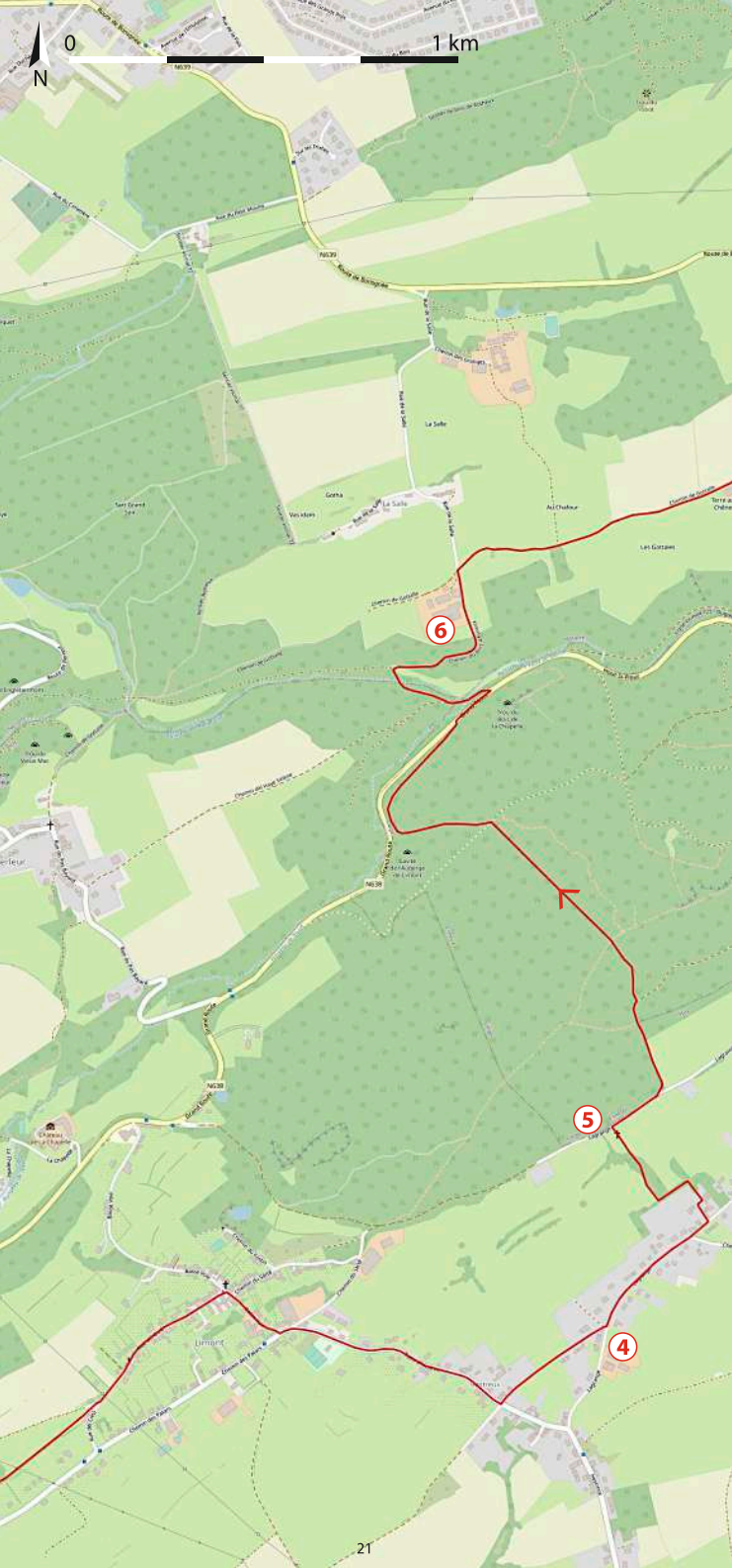
Produits sur commande - Sur RDV

Continuez tout droit et après avoir ignoré une route sur votre droite, prenez la petite route à gauche qui devient rapidement chemin puis sentier sillonnant à travers champs jusqu'à la **Chapelle de Nondonfa** ⑤ après laquelle, revenant à la route, vous prenez à droite.

Prenez rapidement un chemin de terre sur votre gauche et enfoncez vous dans les bois, toujours tout droit, descendant jusqu'à la nationale, soyez attentifs à la carte !

Longez la nationale sur la droite et traversez-la (prudence !) pour prendre le chemin sur la gauche qui, après deux Y où vous tenez votre droite, vous mène à la **Ferme Ghyse Christelle**. ⑥

Après la ferme, au carrefour, prenez le chemin sur votre droite.



0

1 km

N

6

5

4



Ferme Ghysse Christelle ⑥ (voir page 20)

Viande et glace

Rue La Salle 50, 4120 Neupré

Tél.: 0471 13 03 08

www.fermeghyse.be

fermeghyse@gmail.com

Non visitable - produit sur commande

Continuez tout droit jusqu'à rejoindre la Rue Sart-Servais et à l'Y, tenez votre droite puis allez tout droit pour rejoindre la nationale.

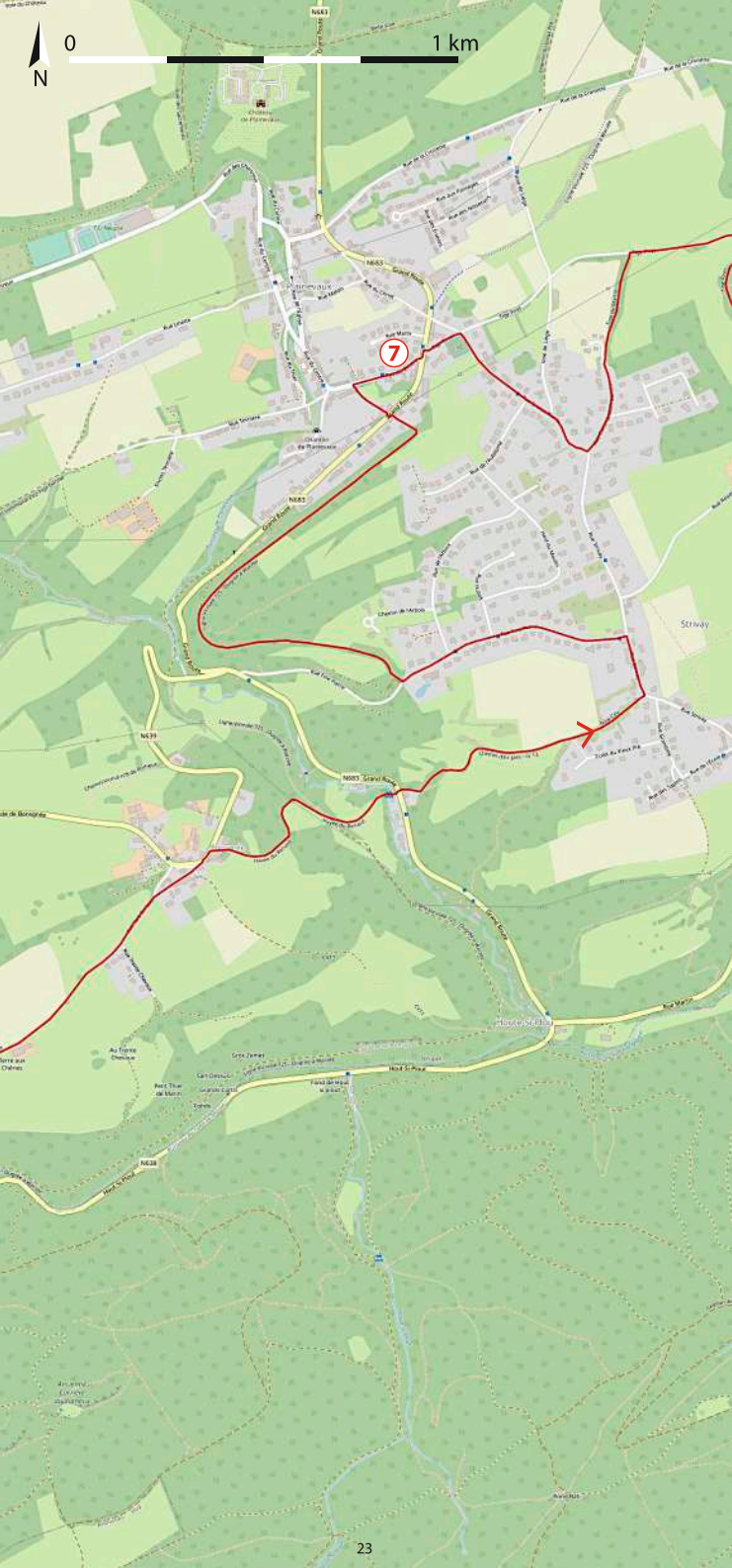
Suivez-la à droite sur 20 M et prenez à droite un sentier discret, au carrefour en X allez tout droit et rejoignez la nationale que vous traversez (prudence !) pour prendre droit devant vous le sentier à côté de la maison.

Continuez tout droit jusqu'à revenir sur la route et prenez à gauche, puis la Rue Fine Pierre à gauche, dans laquelle vous ignorez deux routes sur votre droite pour ensuite prendre un sentier sur votre droite, qui s'enfonce à travers champs puis dans les bois.

Au petit carrefour, allez tout droit et continuez jusqu'à ce que le sentier tourne vers la gauche et traverse la nationale (prudence !) et vous emmène au centre du village où vous remontez la route vers la droite pour trouver le distributeur de **l'Atelier Noaté.** ⑦

Remontez encore vers la nationale et suivez-la un peu vers la gauche pour ensuite traverser au passage piéton (prudence !) et prendre la Rue Tige Piret sur votre droite.

Après le cimetière, tournez à droite et remontez la route jusqu'au Y avec un Monument aux Morts, continuez tout droit jusqu'au prochain Y où vous prenez à gauche, remontez la route, à l'Y tenez votre gauche, et au sommet, prenez un sentier discret qui s'enfonce dans les bois sur votre droite.






Atelier Noaté ⑦

Boulangier sur marchés spécialisé dans la production de gaufres aux fruits, cookies, massepains...

Rue du Centre 47, 4122 Neupré

Tél.: 0473/39 13 69

 L'Atelier Noaté

vincentbaum@hotmail.com

Distributeur à rue et marché local à Esneux

Le sentier revient sur une petite route que vous suivez sur la droite et au carrefour en T, prenez le sentier sur votre droite et suivez le en ignorant d'abord un sentier sur votre gauche puis un sur votre droite jusqu'à revenir sur une route que vous descendez jusqu'à arriver sur la **Ferme de Rosière.** ⑧

Prenez à droite avant la ferme et au Y, prenez à gauche pour rejoindre la rivière que vous longez jusqu'à passer un tourniquet puis un petit pont.

Remontez la petite rue vers la droite pour arriver sur la nationale que vous ne traversez pas, longez-la vers la gauche en passant par le **Château Martin.** ⑨



Statue Montéfiore ⑩ (voir page 26)

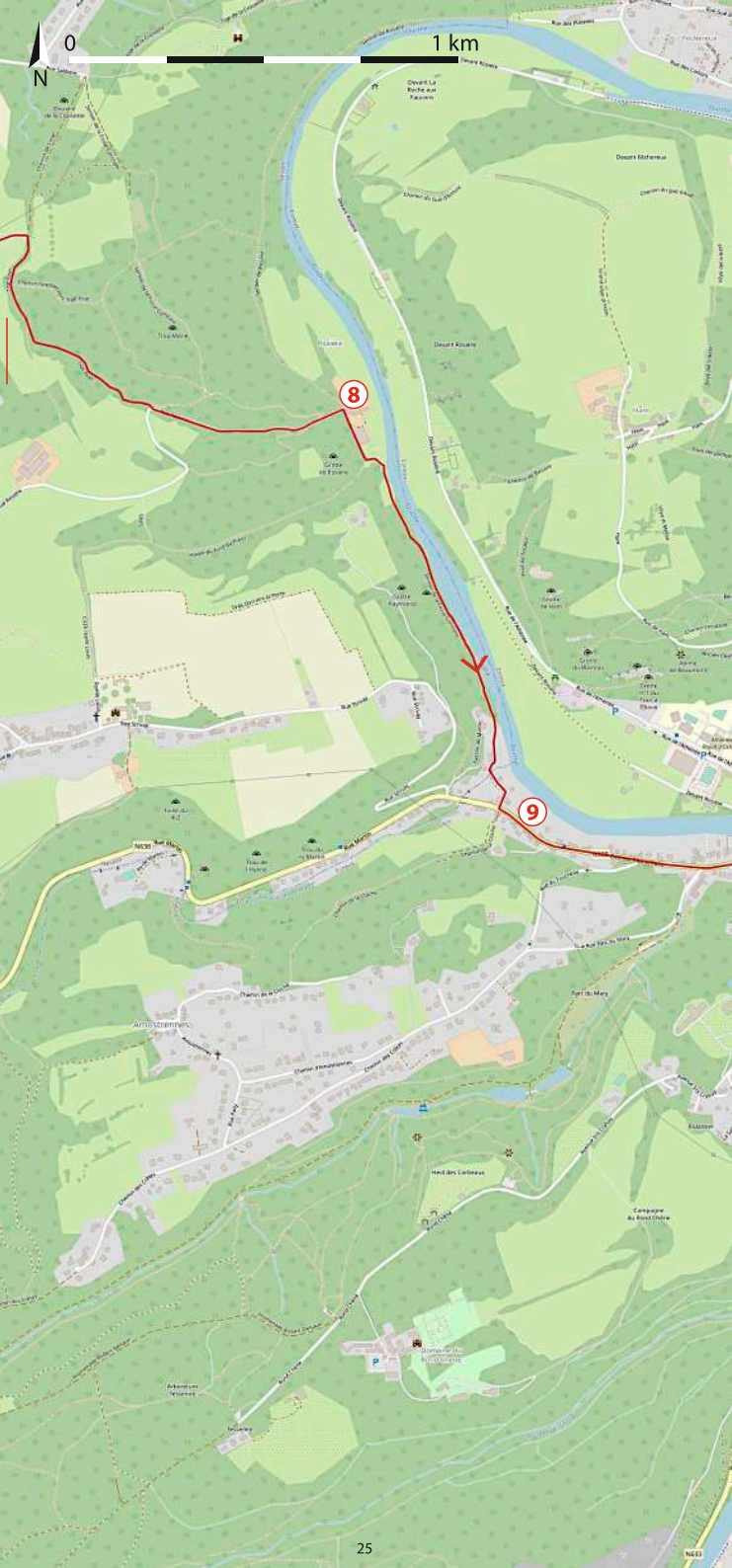
Erigé en 1908, en mémoire de Madame Montéfiore-Lévy, châtelaine du Rond-Chêne et bienfaitrice des pauvres.



Château du Lavaux ⑪ (voir page 26)

Le château du Lavaux est un château du XIVème siècle.

Ses fondations datent du XIIIème siècle et son architecture a été remaniée au XVIIIème siècle. Au centre de l'élégante grille de portail en ferronnerie, trône les armoiries de la famille Berleur-Nizet.



0

1 km

8

9

Continuez le long de la route et passer devant **le Château Latour et la Statue Montéfiore**, ⑩ jusqu'à arriver au pont, que vous empruntez.

Après le pont, traversez le carrefour pour aller tout droit, laissez le **Château Lavaux** ⑪ à votre gauche et traversez encore puis prenez à gauche pour longer les commerces.

Entamez la montée des escaliers pour arriver sur la place où se trouve **l'Eglise Saint Hubert**, ⑫ mais avant la place, tournez à gauche et longez la maison communale pour ensuite prendre à droite, la petite ruelle qui vous emmène au **Jardin des Miroirs**. ⑬

Jardin des Miroirs ⑬

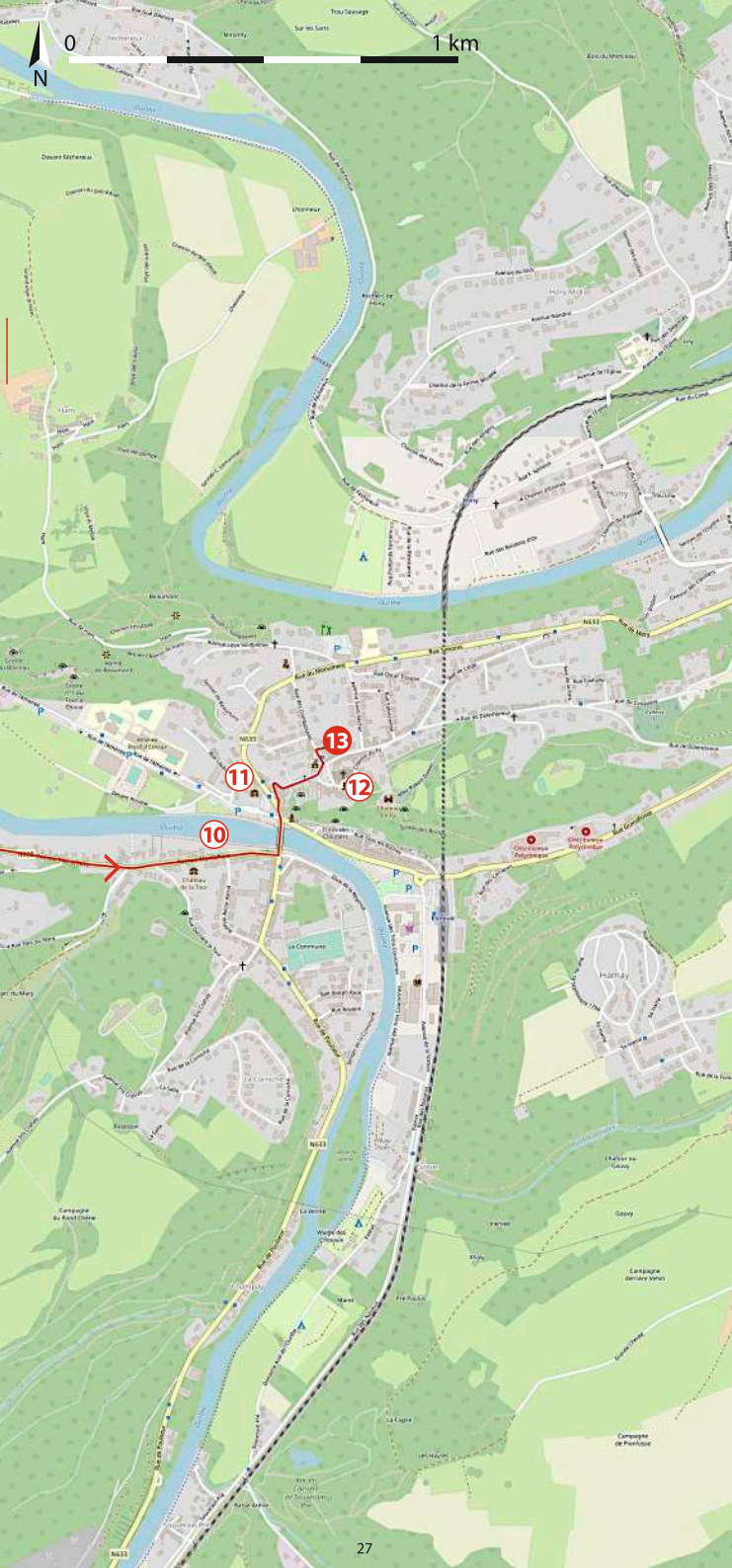
Maison de caractère dans une ruelle très calme à 5 minutes à pied du centre du village elle est le point de départ idéalement situé pour découvrir la forêt, la rivière et les villages environnants. Vous découvrirez son superbe jardin, labellisé "Réseau Nature".

Rue Chamelot 3, 4130 Esneux

Tél.: 0498/147436

 *LeJardindesMiroirs*





0

1 km

N

Château Le Fy



#L'EPICURIENNE

Journée 3/3

Esneux

Comblain-la-Tour



Télécharger le GPX

Distance : 18,97 km

Dénivellé + : 520 m

Dénivellé - : 528 m

Alt. min. : 43 m

Alt. max. : 261 m



Adresse départ : Le Jardin des Miroirs

Rue Chamelot 3, 4130 Esneux

Adresse arrivée : Hôtel Impéri'Alé

Rue du Parc 1, 4180 Hamoir



Journée3

#L'EPICURIENNE

Dos **au Jardin des Miroirs**, ① prenez à gauche pour remonter la ruelle jusqu'à la route, puis prenez à gauche et juste après la première route à gauche, empruntez les petits escaliers sur votre droite puis prenez à droite pour passer derrière **l'Eglise Saint-Hubert**. ②



Eglise Saint-Hubert ②

De style gothique, elle a été construite vers 1900 par l'architecte Léonard de Liège. Elle a été bâtie sur le site de l'ancienne église, dont on parle déjà en 1263 dans un testament et qui a été démolie pour en faire une plus grande. Magnifique orgue CLERINX de 1856 classé.

Laissez l'église et les deux routes sur votre droite, allez tout droit sur le sentier qui s'enfonce dans les bois et contourne le **Château Le Fy**, ③ ignorez un escalier sur votre droite et continuez à descendre jusqu'à deux séries d'escaliers qui vous amènent à une route que vous traversez (prudence !), pour prendre la petite route qui monte en face de vous.



Château Le FY ③

Construit à Esneux en 1904-1905 par Paul Saintenoy, architecte de renommée internationale, pour Jean-Édouard-Jules Van Parys, gendre d'Ernest Solvay. Construit par des francs-maçons, le château surplomberait volontairement, selon le folklore local, l'église du village. Acheté par un riche homme d'affaires hollandais, le château rénové est désormais une demeure privée.

Juste après le mur, prenez le sentier sur la gauche qui sillonne entre les maisons et au T, montez le chemin vers la gauche jusqu'à arriver au sommet où un superbe point de vue sur Esneux vous attend.



1

2

3

0

1 km

Continuez tout droit en laissant le point de vue sur la droite et longez un champ, ignorez le sentier sur votre gauche et prenez la première route sur votre gauche.

Après 400 M prenez à gauche un sentier à travers champs puis prenez à gauche, puis à droite pour passer derrière le manège et à l'Y suivant, prenez à droite pour remonter sur la route et trouver, en face de vous, **la Ferme Requier**. ④



Ferme Requier ④

Spécialités glacées réalisées à partir de produits naturels de qualité.

Le salon de dégustation qui, autrefois, était une ferme, a été réaménagé.

Rue de la Clissure 20, 4130 Esneux

Tél.: 0496/92 24 83

www.fermerequier.com

fermerequier@gmail.com

Me. au D. : 14-18h

Dos à la ferme, continuez sur votre gauche jusqu'au T, prenez à droite et à l'Y, tenez votre gauche pour descendre jusqu'au centre du village où vous prenez la première à droite (un léger détour vous amène à l'Eglise Immaculée Conception) et 300 M plus loin vous arrivez aux Bergers de la Haze.

Prenez à gauche la Rue du Vivier, au carrefour en X prenez à droite et continuez sur la Voie du Prac, jusqu'à arriver à **la Ferme de la Grande Chevée**. ⑤

Dos à la ferme, prenez à droite, ignorez un chemin à gauche puis un à droite et prenez la Rue Père Maron à droite.

Ignorez un chemin puis une route à droite et aux deux carrefours en X qui suivent, allez tout droit.



0

1 km

N

4

5



Ferme de la Grande Chevée ⑤ (voir page 32)

Marâcher

Tél.: 04/376 64 12

Rue Grande Chevée 25, 4130 Esneux

 Ferme de la Grande Chevée

ferme.delagrandechevee@gmail.com

S. : 10-16h

Passez le ruisseau puis prenez le sentier à gauche qui monte entre les champs jusqu'à revenir sur la route, que vous remontez à droite vers la **Distillerie du Fays**. ⑥



Distillerie du Fays ⑥

Distillerie artisanale.

Fays village 46, 4140 Sprimont

Tél.: 0478/20 99 69

www.distilleriedufays.be

info@distilleriedufays.be

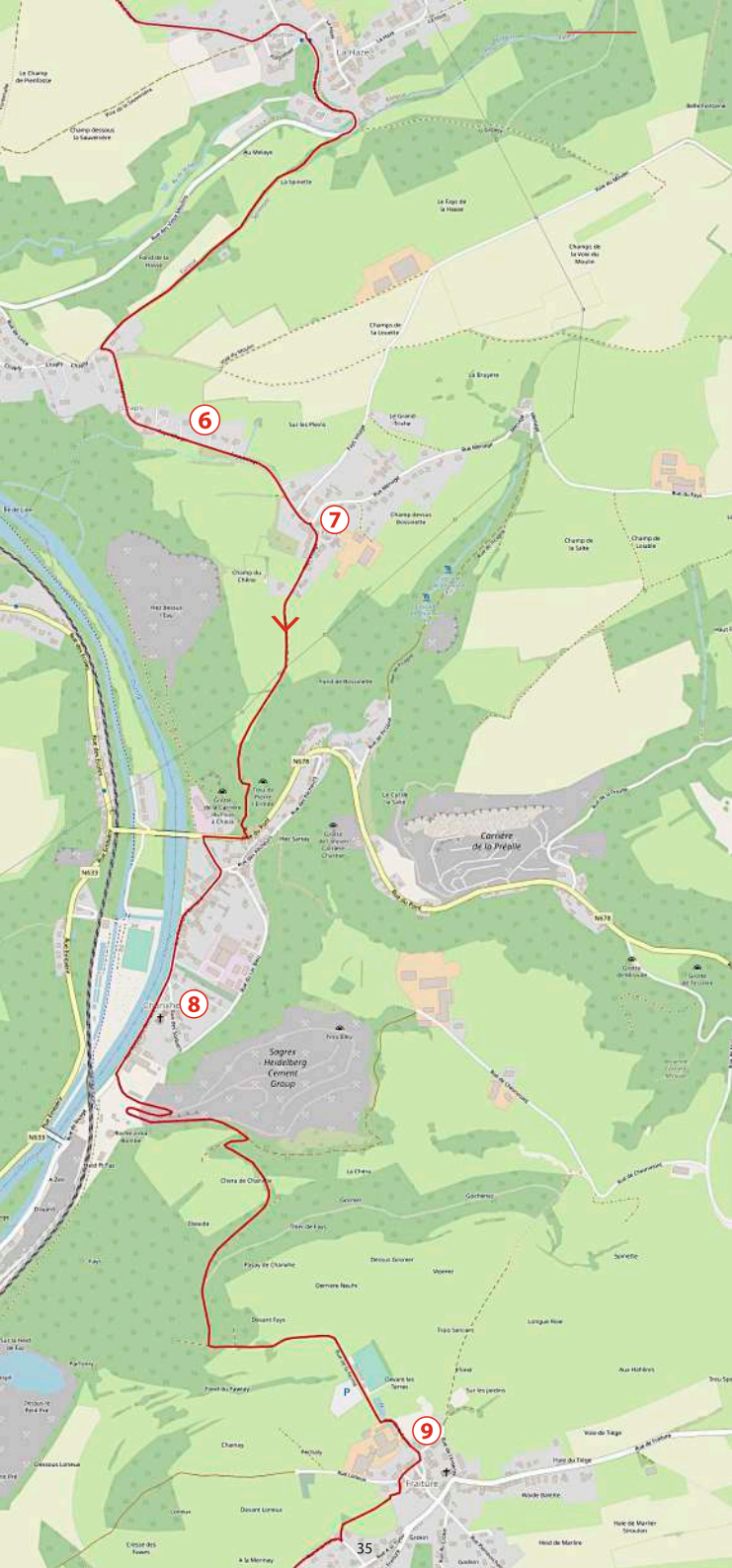
V. : 16-19h, S. et D. : 11-18h

Continuez tout droit, après avoir ignoré une route sur votre gauche, au carrefour en Y (où un petit détour vous permet de voir **la Ferme France et la Fromagerie La Faytoise** ⑦), prenez à droite et continuez sur la route qui devient chemin puis sentier et qui descend très fort sur la nationale.

Longez la nationale puis traversez-la (prudence !) pour prendre la première route à gauche et à l'Y suivant, prendre à droite et traverser le village jusqu'à l'Eglise **Saint Nom de Jesus** ⑧ puis la carrière.

Au niveau de celle-ci prenez à gauche et traversez-la par un chemin qui monte en serpentant et à l'Y prenez à droite puis au suivant, prenez le sentier de gauche qui s'enfonce dans les bois.

Le sentier devient chemin, ignorez celui qui vient de gauche et continuez tout droit, longez le terrain de foot et arrivez dans le village.



6

7

8

9

35



Fromagerie La Faytoise ⑦ (voir page 34)

La ferme est dédiée à l'élevage de bovins et à la fabrication de fromages ou autres produits laitiers comme le beurre.

Rue Menage 56, 4140 Sprimont

Tél.: 0479/182234

xavierfrance@live.be

S. : 10-12h30

Suivez la Rue de la Ferme sur votre gauche et passez devant **Au Canard Gourmand** ⑨ (et l'**Eglise Saint-Nicolas** avec un léger détour).



Au Canard Gourmand ⑨

Elevage de canard et production de tous les produits dérivés. Boutique de produits locaux.

Rue de la Ferme 4, 4140 Sprimont

Tél.: 04/382 42 18

www.aucanardgourmand.be

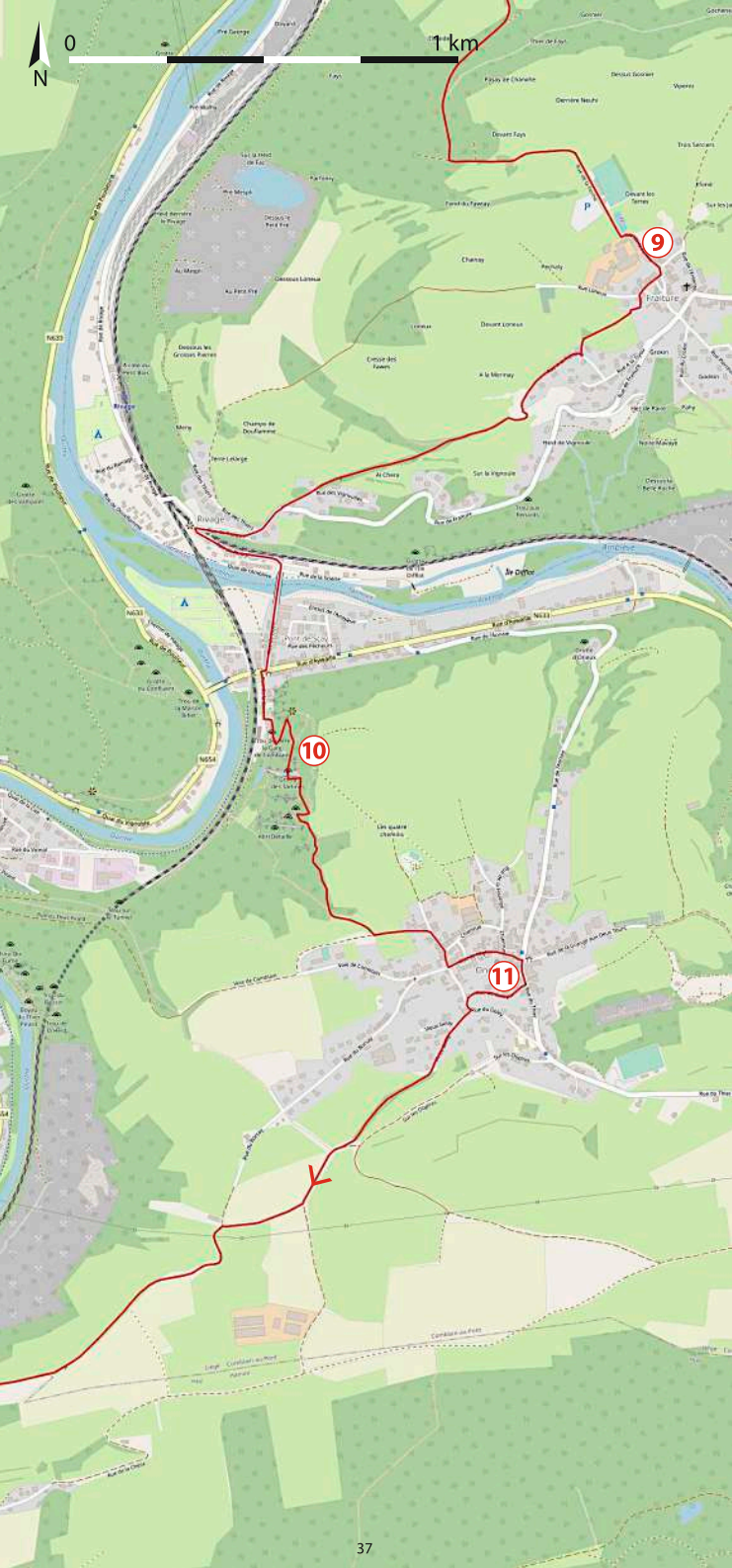
info@aucanardgourmand.be

Me. au V. : 10-18h30, S. : 10-17h

A l'Y prenez à droite puis encore à droite, ignorez deux routes sur votre gauche puis prenez un sentier sur votre gauche qui passe entre deux maisons puis s'enfonce dans les champs, pour revenir sur une route que vous suivez à droite.

La route devient chemin, ignorez le sentier sur votre droite et continuez jusqu'à la Rue des Vignoulles qui débouche sur la Rue de Fraiture que vous continuez à descendre en ignorant une route sur votre droite pour arriver sur un petit point de vue.

Là prenez à gauche pour descendre sur le pont, traversez-le et continuez tout droit jusqu'à rejoindre la nationale et la brasserie Marquet.



9

10

11

Traversez la route au passage piéton (prudence !), prenez à droite puis directement à gauche et 100 M plus loin prenez à gauche un petit sentier qui monte vers **Les Tartines de Comblain**, ⑩ soyez attentifs à la carte !

Ignorez un sentier sur votre droite puis un sur votre gauche, dépassez les crêtes rocheuses puis entrez dans les bois, ignorez un sentier sur votre gauche puis un sur votre droite et arrivez au village par un chemin qui devient route.

Prenez ensuite à droite puis la deuxième à gauche pour longer **l'Eglise Saint-Joseph**, ⑪ au carrefour en X prenez à droite, puis encore à droite, la Rue du Galopin qui débouche sur une autre route où un rapide gauche / droite vous permet de prendre la Rue Vieux Golay.

La route devient chemin à travers champs, ignorez le chemin venant de gauche puis un sentier sur la droite, à l'Y allez à droite et à l'Y suivant, prenez à gauche.



9

10

11

Ignorez un chemin sur votre gauche pour entrer dans les bois et ensuite revenir sur une petite route.

Là prenez rapidement à droite un sentier qui sillonne à travers champs puis à travers bois et, arrivant au niveau du chemin de fer, longez-le vers la gauche, ignorez le petit pont qui passe sur les rails et continuez tout droit jusqu'à arriver sur la Rue du Vicinal où se trouve le **Marché Croc'Local. 12**



Croc'Local 12

C'est un petit marché (intérieur et extérieur) de producteurs locaux.

Rue du vicinal 25, Comblain-la-Tour

 *Croc Local*

courauxmarchandises@gmail.com

1er et 3ème Me. : 16-20h

Plus loin sur la droite, traversez le chemin de fer puis prenez directement à gauche pour arriver à **l'Hôtel Imperi'Ale. 13**



Département des Ardennes

1 km



0

Comblain-au-Fort

Rivage

Comblain-la-Tour

Comblain-la-Tour

12

13



Retrouvez toutes les possibilités de parcours sur notre site



MAISON DU TOURISME

OVA

OURTHE-VESDRE-AMBLÈVE

MAISON DU TOURISME OURTHE-VESDRE-AMBLÈVE

Rue de Louveigné, 5A

4920 Remouchamps

Tel.: +32 (0)4 384 35 44

info@ovaturisme.be - [Facebook.com/tourismeOVA](https://www.facebook.com/tourismeOVA)

www.ovaturisme.be