

recouvert notre région, plus précisément il y a environ vingt-cinq millions d'années, donc au cours de l'ère tertiaire.

Il ne reste plus beaucoup de traces de cette dernière mer. Les sables qui se sont déposés sur son fond ne se sont pas transformés en pierre : après retrait de la mer, c'est-à-dire il y a environ 2 millions d'années, le vent, la pluie et surtout les rivières, ont eu vite fait de nettoyer toute la région de ce dépôt de sable. A quelques endroits, le sable tertiaire a pu échapper à l'érosion.

Mis à jour par l'exploitation humaine, le sable tertiaire est aujourd'hui en voie de recolonisation par une végétation adaptée à ce sol sableux, très pauvre en sels minéraux.


Arriver au Cbène, à la croisée des routes, suivre à droite les rectangles jaunes pour retomber sur la Route Buissonnière. Vue sur les carrières de grès.

⑥ Descendre à gauche et passer devant le **Centre d'Interprétation de la Chauve-Souris**, étrange construction dont l'architecture

géomorphologique est intégrée au paysage. Situé au-dessus de carrières dans lesquelles l'activité d'extraction a cessé, ce Centre fait découvrir le monde fascinant des chauves-souris qui peuplent ces souterrains laissés à l'abandon. La visite du Centre d'Interprétation lève le voile sur les idées préconçues et permet d'entrer dans le monde fascinant de ce petit mammifère volant. Est-elle aveugle ? Boit-elle réellement notre sang frais ? Toutes ces questions et bien d'autres trouveront une réponse lors de la visite de ce bâtiment étrange.



Redescendre vers Comblain en retraversant le village de Géromont. Prendre la route à droite. Admirer la vue sur la Tour Saint Martin après les Clos Nolupré.


Grotte de l'Abîme
 Animations à thèmes
 Centre de la chauve-souris
www.decouvertes.be

ROYAL SYNDICAT D'INITIATIVE DE COMBLAIN-AU-PONT/POULSEUR



Place Leblanc, 1 - 4170 Comblain-au-Pont
Tél.: 04 369 26 44 - Fax: 04 289 19 92
tourisme@comblainaupont.be - www.comblainaupont.be

MAISON DU TOURISME DU PAYS D'OURTHE-AMBLEVE

Route de Louveigné, 3, B-4920 Remouchamps. Tél. 04 384 35 44 - Fax 04 384 35 46

Email: info@ourthe-ambleve.be - www.ourthe-ambleve.be



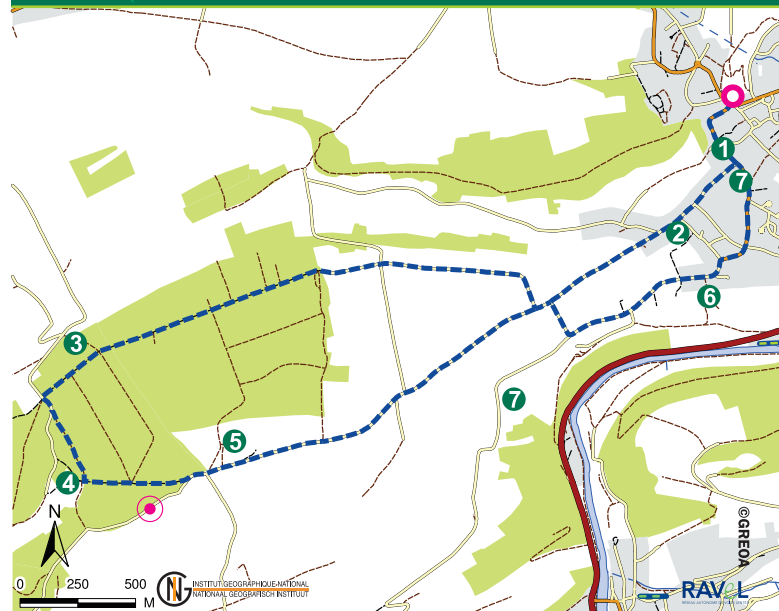
SVP SUIVEZ CES RECOMMANDATIONS MERCI

Avec le soutien du Commissariat Général au Tourisme de la Région Wallonie et de la Maison du Tourisme du Pays d'Ourthe-Ambève, Ed. resp.: Royal syndicat d'Initiative de Comblain-au-Pont et Pouleur, Graphisme: GREOA.

PROVINCE DE LIEGE


Promenades pédestres à la découverte de

COMBLAIN⁽⁴⁾




4 Géromont - Bois de Comblain - Sablière - CICS


Départ et arrivée au Musée - 8,8 km (± 2 h 3/4)

Niveau de difficulté: 

Signalétique



Centre d'interprétation de la Chauve-Souris



PAYS D'OURTHE-AMBLEVE

PAYS DE LA CONVIVIALITE - LAND VAN GASTVRIJLIED



www.ourthe-ambleve.be

LA WALLONIE. LA CHALEUR DE VIVRE.

GREOA EDITIONS

Monter la rue de la Carrière vers Géromont. Prendre la première rue à droite, "La Chera". Au carrefour, existait jadis une petite butte naturelle au pied de laquelle fut plantée une simple croix de bois, sans crucifix.

- ① Elle se dénommait « **li creû (d')al tchèra** », nom qui est encore employé.

C'était vraisemblablement une croix de carrefour. C'est là que, traditionnellement, on s'arrêtait quelques instants pour souffler avant de monter « l'tchèra ».

En 1837, la croix, sans doute devenue caduque, fut remplacée par une stèle de petit granit taillé, surmontée d'un crucifix : christ en fonte et croix de fer.

Lorsqu'Henri Focroulle-Biron de Géromont (bourgmestre de Comblain-au-Pont de 1896 à 1911) fit construire à cet endroit sa grosse villa, il l'entoura de murs et le crucifix fut posé et protégé dans une logette à voûtelette semi-circulaire.

Il y a longtemps que le premier crucifix a disparu. Il a été remplacé par un autre dont la croix a été fixée au fond de la potale. Comme le porte l'inscription, la stèle fut taillée en 1837 par J.H. qui sont les initiales d'un Honhon.



Continuer à grimper la Chera vers Géromont (mont de Gero – ancien nom).

A l'origine, le village était principalement habité par des carriers et des cultivateurs et se caractérisait par ses riches carrières de grès dotées de galeries souterraines.

- ② Laissez **Li Creû dè Viyèdje** à votre gauche : croix votive érigée lors d'une grave épidémie de choléra qui, durant trois années consécutives, fit 63 victimes à Comblain-Centre.

Dès le début de cette redoutable épidémie de 1863, les Géromontois et les quelques habitants de la Chera se cotisèrent pour payer l'érection de la stèle où ils vinrent prier chaque soir pour que leur hameau fut épargné par le fléau, et ce fut le cas, « li coléra ni monta nin so Dj'rômont ». La foi de cette manifestation pieuse collective les aurait-elle sauvés ?

Le monument fut édifié en 1865. Le socle de granit fut ciselé par Léon/Léopold Cornet, dit Pôl, tailleur de pierres et menuisier qui habitait la Chera. Pour la petite histoire, il faut rappeler que ce même Pôl fut le premier qui descendit dans le chanoir en 1900 pour sauver un chien qui y était tombé. Il venait ainsi de découvrir les futures grottes de Comblain-au-Pont. Très abîmée, la croix est remplacée par une identique en 1954.



Continuer à grimper en ligne droite jusqu'au sommet du Tige dominé par un

chêne. Un banc est le bienvenu pour vous permettre de récupérer et d'admirer le paysage (vue à 360°). *Suivant toujours les rectangles jaunes, vous prenez ensuite le chemin de droite, qui vous conduit au Bois de Comblain tout proche.*

Suivre l'allée boisée tout droit, jusqu'à la croisée de deux chemins. Regarder à droite, le monument patriotique. Au bout d'une magnifique allée bordée de hêtres séculaires, se trouvent les anciens arbres de justice (pendaison des criminels),

- ③ aux **Steppennes** (stepper vient de *extirpare* : arracher). Dans toute la région, les lieux-dits *às steppines* sont en bordure d'îlots forestiers. Ils désigneraient des plaques de terrains adaptés à la culture par essouchement (terrains conquis sur la forêt par extirpation des souches après l'abattage des arbres).



- ④ *A cet endroit, prendre à gauche le chemin qui descend vers le Sud, passer à proximité de la ferme de Tolumont, célèbre par l'histoire romancée du crime qui s'y est déroulé en septembre 1758 : Godefroid, riche fermier de Tolumont, avait épousé Marie-Jeanne, une jeune beauté coquette et capricieuse. Celle-ci avait appelé auprès d'elle sa mère, son oncle et un garçon de charrue, sournois et cupide. Tous trois semaient l'amertume dans son âme. Elle avait également recueilli une nièce orpheline, Virginie qui était l'ange de la Ferme. La mère et l'oncle tendirent un piège à Godefroid et le tuèrent à coups de fourches. Virginie et son fiancé Pierre furent accusés du crime. Le maître d'Anthisnes, après enquête, découvrit un témoin du crime et les coupables furent exécutés.*



Au bas de la descente, prendre à gauche pour rejoindre la route qui, tout droit, ramène à Géromont.

Au passage, jeter un coup d'œil sur une magnifique carrière de sable aux couleurs variées située au bord du bois.

- ⑤ La **Sablière** du bois de Comblain comporte essentiellement des sables blancs, jaunes, ocre et quelques niveaux argileux violacés.

Ce dépôt de sable est logé dans une dépression du calcaire carbonifère. Les sables proviennent de la dernière mer qui a

